



Klimatska obilježja

Hrvatske



1.

Smještaj u umjerenom pojasu

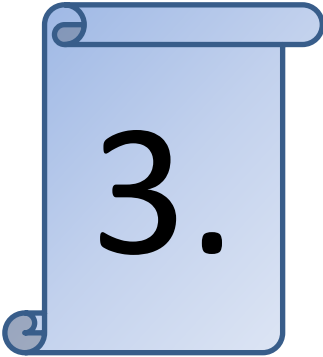
- 4 godišnja doba



2.

Smještaj u zoni zapadnih vjetrova

- Donose zračne mase:
 - sibirski anticiklon
 - azorski anticiklon
 - dnevni ciklon
 - islandski ciklon



3.

Raspodjela kopna i mora

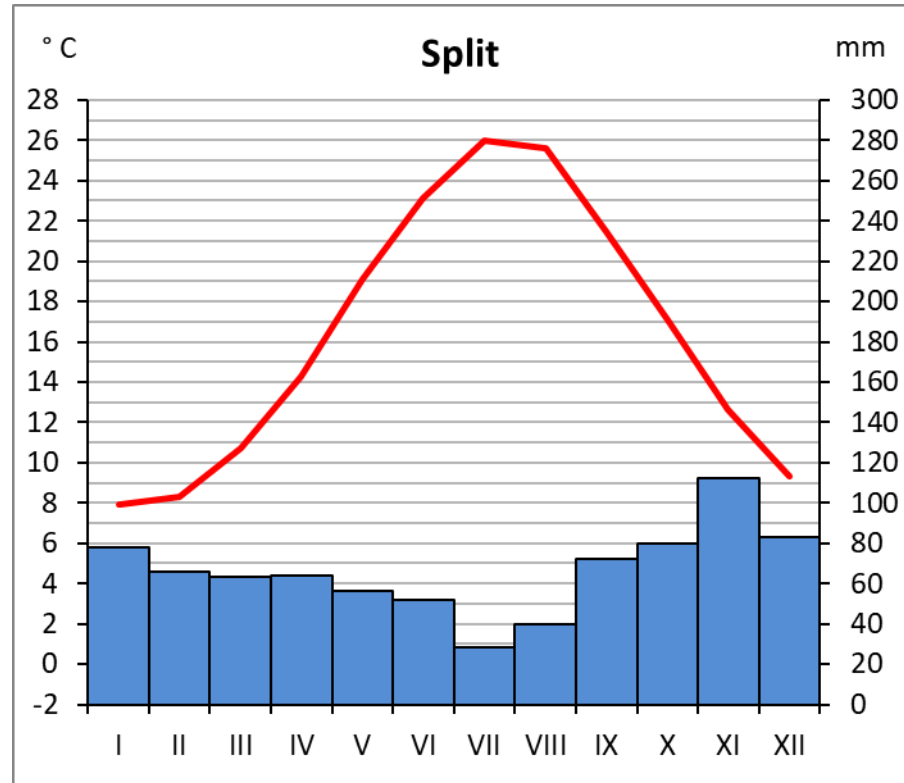
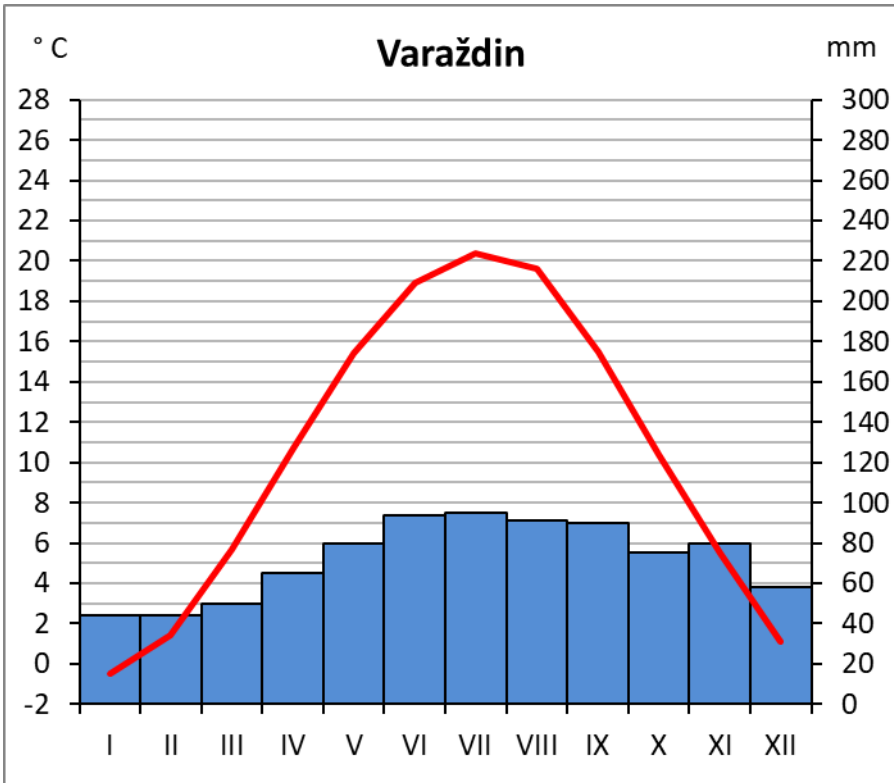


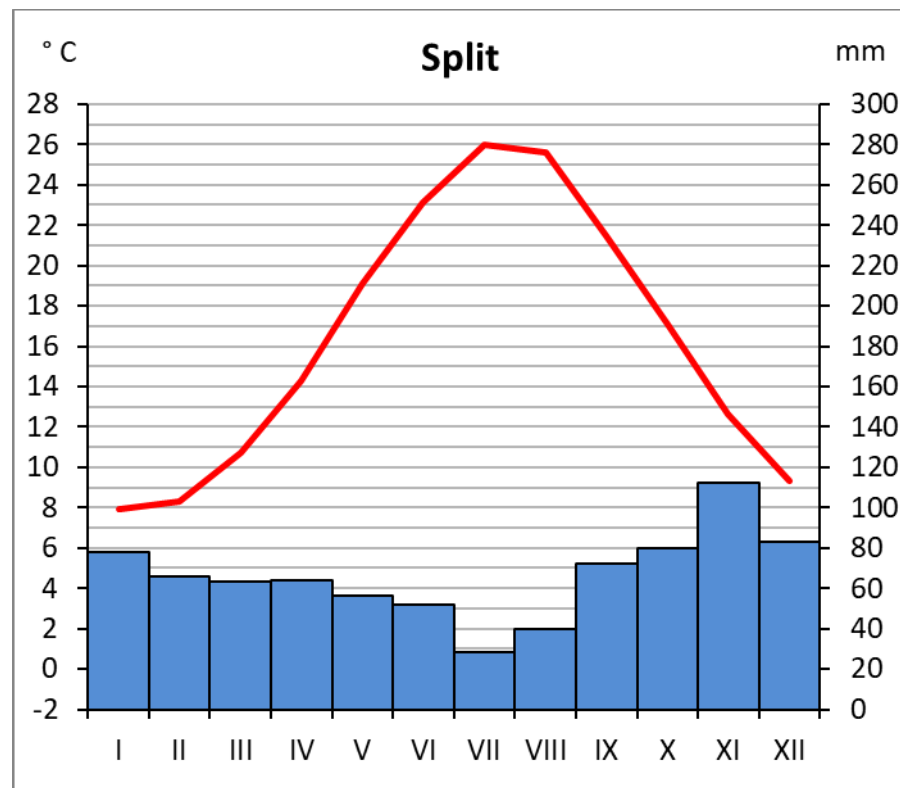
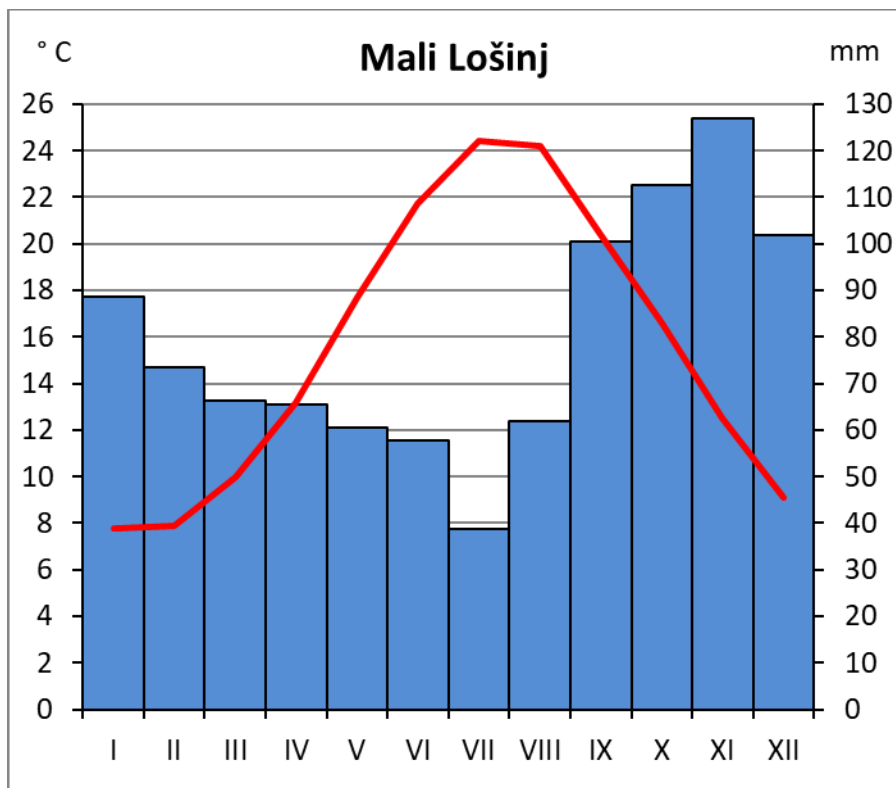
Reljef

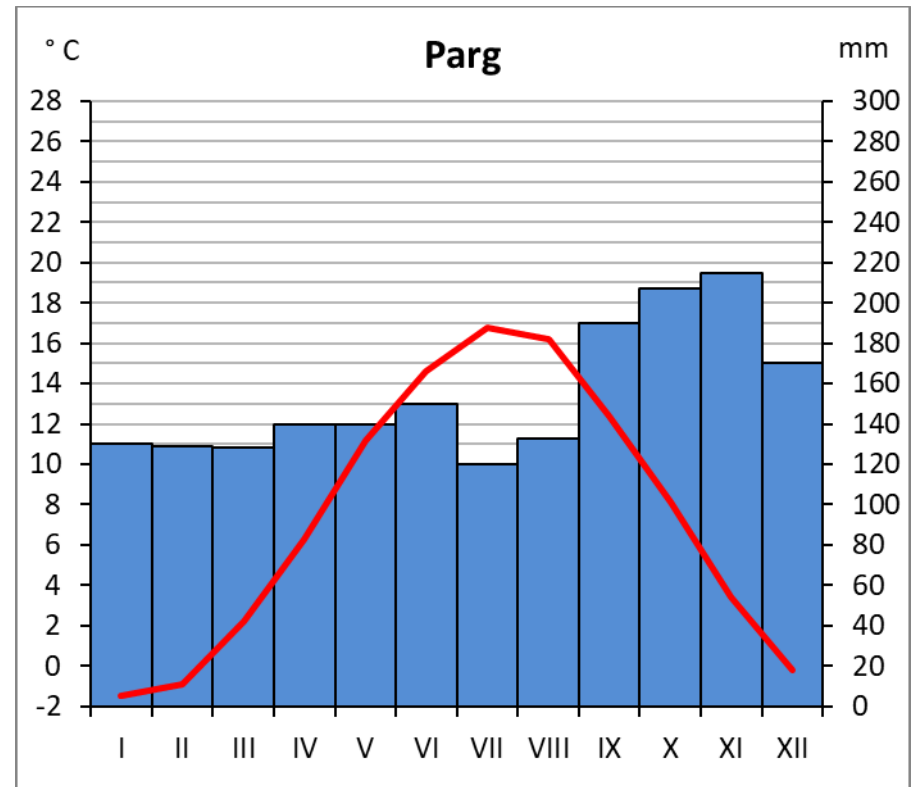
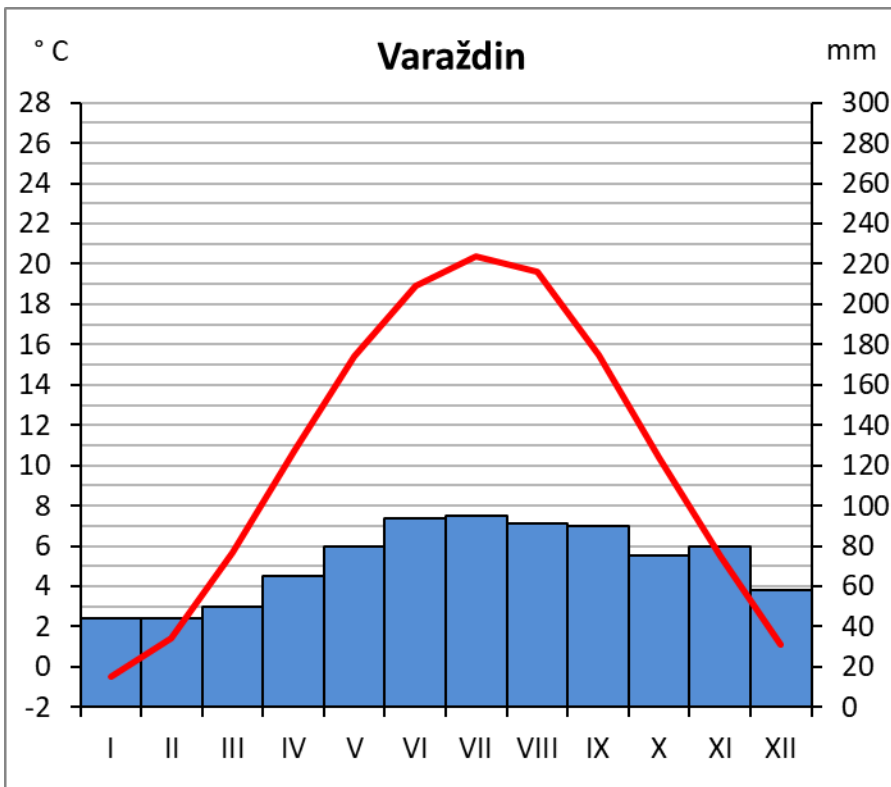
Klimatski elementi

Proučite karte insolacije, temperature zraka, padalina i vjetrova u Hrvatskoj te odgovorite na sljedeća pitanja:

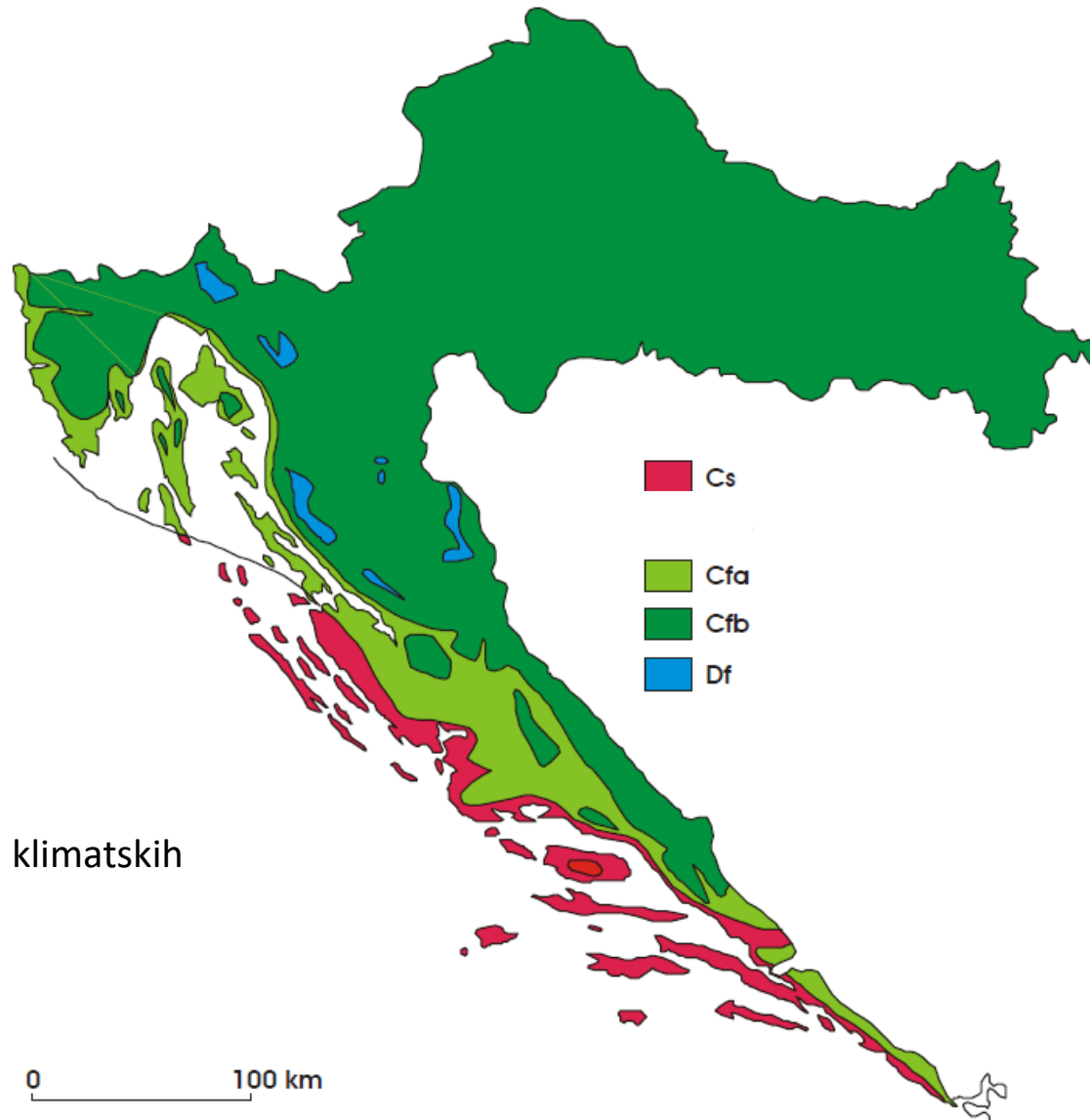
1. Koji dijelovi Hrvatske imaju najviše sunčanih sati, a koji najmanje? Zašto?
2. Gdje je u srpnju, a gdje u siječnju najviša i najniža temperatura zraka? Zašto?
3. Koji dijelovi Hrvatske primaju najmanje padalina, a koji najviše? Zašto?
4. Gdje pušu najjači vjetrovi? Kojeg su smjera? Imenujte ih.







Klimatski tipovi



Sl. Geografska raspodjela klimatskih tipova u Hrvatskoj